

# Plan de Ordenación CEF Tanumé, Región de O´Higgins



## Client

Corporación Nacional Forestal Región de O'Higgins, Ministerio de Agricultura

---

## Datos generales

Período 2019 - 2020

---

País del proyecto Chile

---

Superficie bajo ordenación 3.800 ha

---

Período de planificación 15 años

---

Funcionarios capacitados 25

---


**Plan de Ordenación Forestal para el Centro Experimental Tanumé de CONAF, con énfasis en la sustentabilidad del recurso forestal en un horizonte de 15 años y la estimación de emisiones y captación de carbono del predio.**

Para el desarrollo del Plan de Ordenación, EBP Chile elaboró un diagnóstico predial incluyendo la totalidad de la superficie en vegetación nativa y exótica y una actualización de la información cartográfica disponible y las bases de datos de los recursos vegetacionales del predio.

Sobre la base del diagnóstico se propusieron prescripciones técnicas para asegurar la sostenibilidad de los bosques compatibilizando la gestión productiva de los recursos con la conservación y preservación de largo plazo, estimando las emisiones de carbono captadas y emitidas por los recursos vegetacionales del predio así como por las actividades que se realizan en este.

Estas acciones se planificaron espacial y temporalmente para un período de 15 años en un Plan de Ordenación que permitirá gestionar los recursos forestales de manera sustentable.

Adicionalmente, se hicieron acciones de fortalecimiento de capacidades institucionales en el área de ordenación y balance de carbono.




Plano parcelas inventario del CEF Tanumé


### Contact Persons



**Sergio Sáez**  
sergio.saez@ebpchile.cl



**Manuel Carvajal**  
manuel.carvajal@ebpchile.cl



**Benjamin Navarro**  
benjamin.navarro@ebpchile.cl